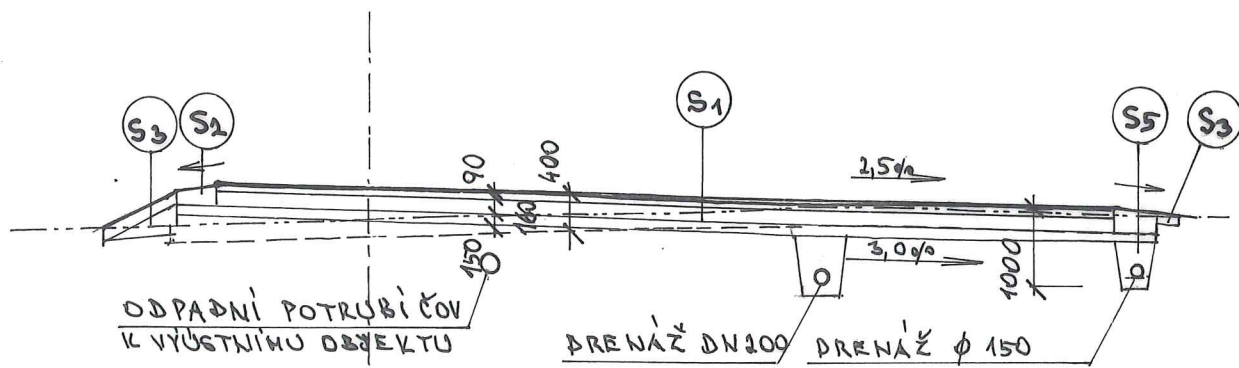
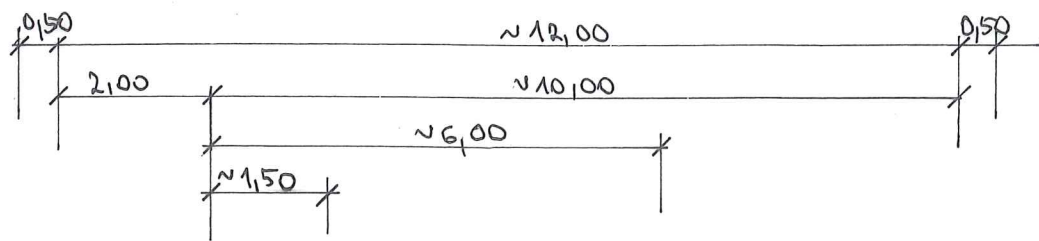


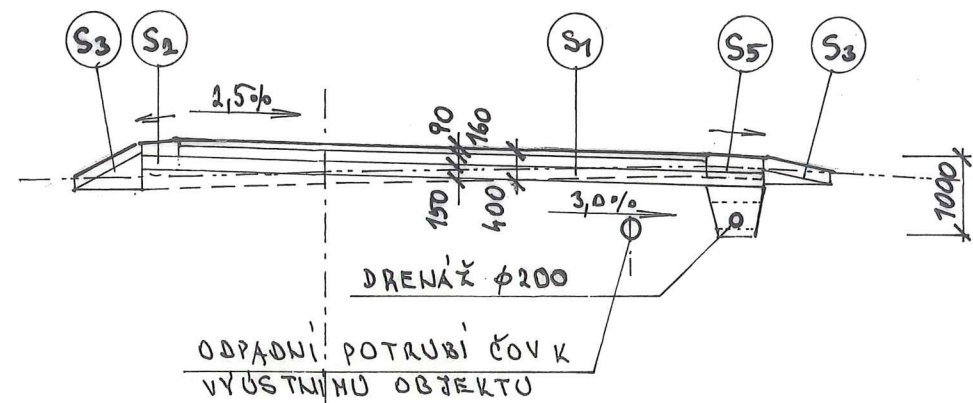
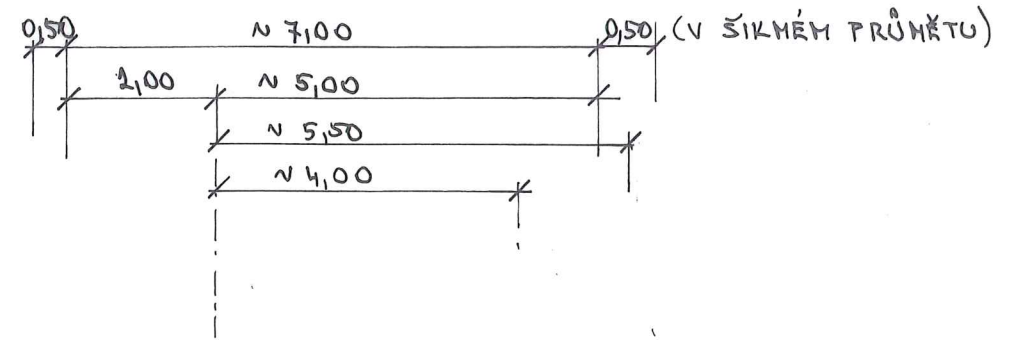
PŘÍČNÝ ŘEZ III - III, KM 0,16714 (1:100)



SROVNÁVACÍ ROVINA 515,00 M.N.M.

KÓTA NIVELETY	521,44	521,43	521,18	521,14
	521,48			
KÓTA TERÉNU	520,95	521,00	521,10	521,15
			521,07	521,14

PŘÍČNÝ ŘEZ IV. - IV. - KM 0,17204 (1:100)



S. R. 518,00 M.N.M.

KÓTA NIVELETY	521,28	521,28	521,16	521,12
	521,32			
KÓTA TERÉNU	520,90	520,85	520,97	

Ing. Karel Cibulka - PROJEKCE
 261.01 PŘÍBRAM I, GEN. TESAŘIKA 136
 IČO: 11238821

ING. KAREL CIBULKA - PROJEKCE PROJEKTOVÁ ČINNOST Gen. Tesařika 136 261 01 PŘÍBRAM I:		Investor: Obec Třebsko, Třebsko čp. 4	
Stavba: Přístupová komunikace k ČOV k.ú. a obec Třebsko		4/2019/4	
Obsah Přístupová komunikace k ČOV k.ú. a obec Třebsko Projekt pro provádění stavby Příčný řez III - III, IV - IV			
Vypracoval :	Ing. Karel Cibulka	Měřítko:1: 100	Výkres č.. 106
Zodp. projektant:	Ing. Karel Cibulka	Formát A/A4:	D1. 2.2 - 10
Schválil:	Ing. Karel Cibulka	Datum: 1 - 2/2 019	